










MIEJSCOWY PLAN ZAGOSPODAROWANIA PRZESTRZENNEGO GMINY BRZEŹNOW CZĘŚCI OBRĘBU EWIDENCYJNEGO PÓŁCHLEB

RYSUNEK PLANU MIEJSCOWEGO SKALA 1:2000
JEDNOSTKA PRZESTRZENNA NR 1



OZNACZENIA GRAFICZNE stanowiące obowiązujące ustalenia planu:

-  GRANICA OBSZARU OBJĘTEGO PLANEM
-  LINIA ROZGRANICZAJĄCA TERENY O RÓŻNYM PRZEZNACZENIU
LUB RÓŻNYCH ZASADACH ZAGOSPODAROWANIA
-  OZNACZENIA CYFROWO-LITEROWE IDENTYFIKUJĄCE PRZEZNACZENIE TERENU W LINIACH
ROZGRANICZAJĄCYCH, NUMER TERENU ORAZ NUMER JEDNOSTKI PRZESTRZENNEJ
-  NIEPRZEKRACZALNA LINIA ZABUDOWY
-  TEREN ELEKTROWNI SŁONECZNEJ LUB ROLNICTWA Z ZAKAZEM ZABUDOWY
-  TEREN ZIELENI NATURALNEJ
-  TEREN ROLNICTWA Z ZAKAZEM ZABUDOWY
-  GRANICA STREFY "WIP" - OGRANICZONEJ OCHRONY KONSERWATORSKIEJ
STANOWISK ARCHEOLOGICZNYCH
-  GRANICA STREFY "WIP" - CZĘŚCIOWEJ OCHRONY STANOWISK ARCHEOLOGICZNYCH

