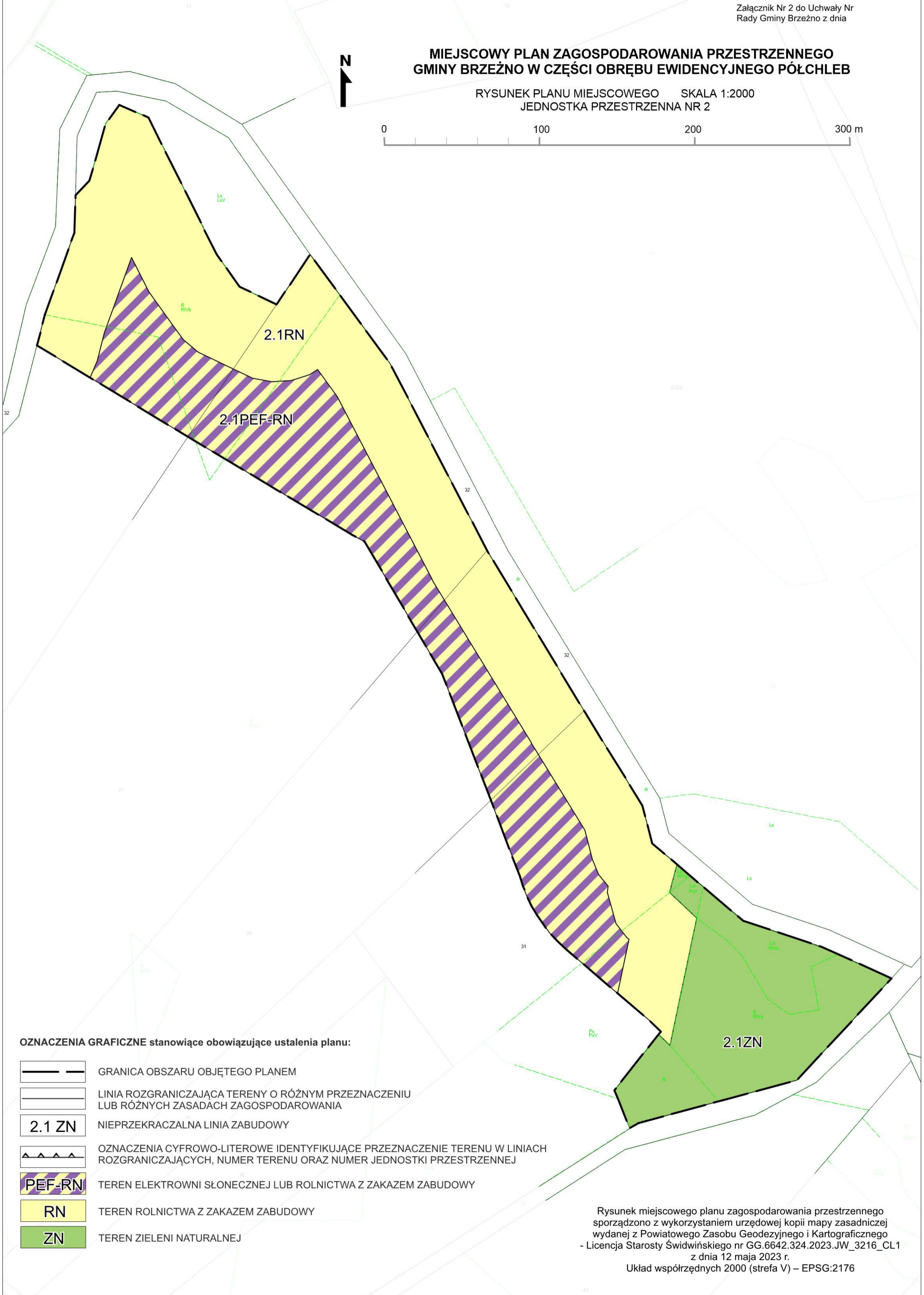


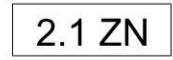


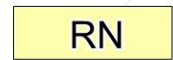



MIEJSCOWY PLAN ZAGOSPODAROWANIA PRZESTRZENNEGO GMINY BRZEŹNO W CZĘŚCI OBRĘBU EWIDENCYJNEGO PÓŁCHLEB

RYSUNEK PLANU MIEJSCOWEGO SKALA 1:2000
JEDNOSTKA PRZESTRZENNA NR 2



OZNACZENIA GRAFICZNE stanowiące obowiązujące ustalenia planu:

-  GRANICA OBSZARU OBJĘTEGO PLANEM
-  LINIA ROZGRANICZAJĄCA TERENY O RÓŻNYM PRZEZNACZENIU
LUB RÓŻNYCH ZASADACH ZAGOSPODAROWANIA
-  2.1 ZN NIEPRZEKRACZALNA LINIA ZABUDOWY
-  OZNACZENIA CYFROWO-LITEROWE IDENTYFIKUJĄCE PRZEZNACZENIE TERENU W LINIACH
ROZGRANICZAJĄCYCH, NUMER TERENU ORAZ NUMER JEDNOSTKI PRZESTRZENNEJ
-  PEF-RN TEREN ELEKTROWNI SŁONECZNEJ LUB ROLNICTWA Z ZAKAZEM ZABUDOWY
-  RN TEREN ROLNICTWA Z ZAKAZEM ZABUDOWY
-  ZN TEREN ZIELENI NATURALNEJ

Rysunek miejscowego planu zagospodarowania przestrzennego
sporządzono z wykorzystaniem urzędowej kopii mapy zasadniczej
wydanej z Powiatowego Zasobu Geodezyjnego i Kartograficznego
- Licencja Starosty Świdwińskiego nr GG.6642.324.2023.JW_3216_CL1
z dnia 12 maja 2023 r.
Układ współrzędnych 2000 (strefa V) – EPSG:2176